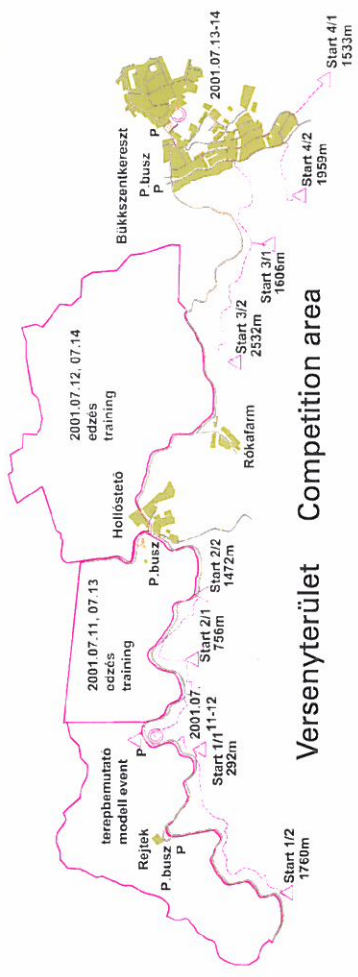
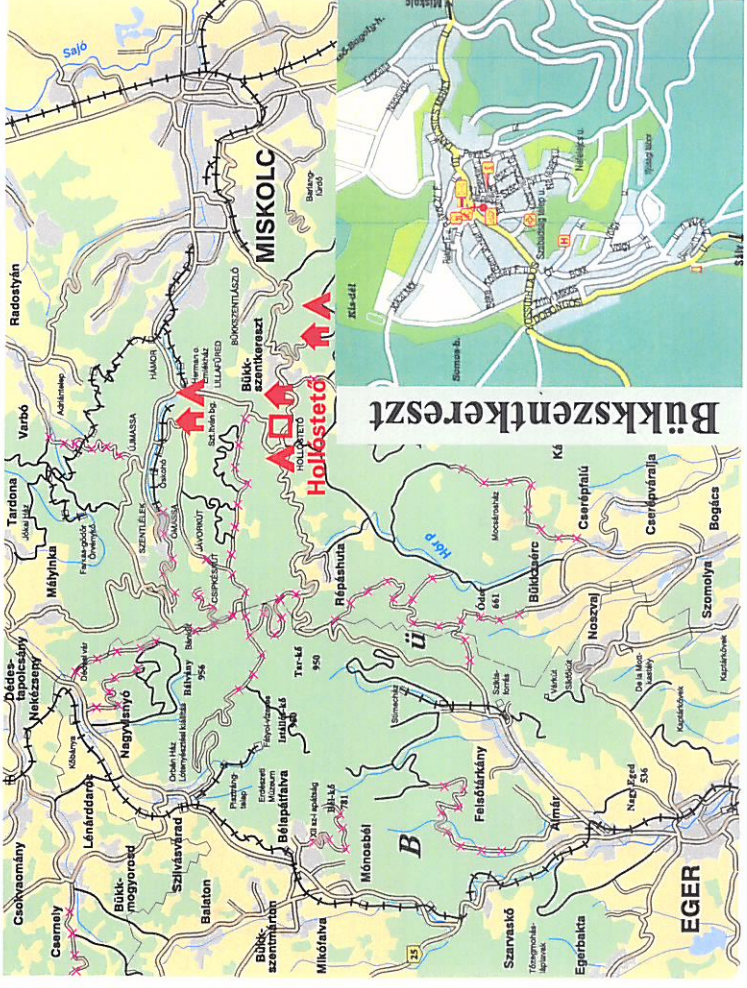


10-14. 07. 2001. Hungary, Hollósfető



Versenyszerület Competition area



Cím: Egri Spartacus SE.
3301 Eger, Pf: 231 Fax: 36/311-130

HUNGÁRIA KUPA 2001

Négynapos nemzetközi tájékozódási futó verseny
a JWOC 2001 hivatalos kísérőrendezvénye
2001. július 10-14.

www.eger.hu/hungaria2001

ORSZÁGOS LAPHÁLÓZAT „HETI 2.831.000 RENDSZERES OLVASÓ!”*

*SZONDA IPSOS

Nemzeti Média Adattár 2000. II. félév

Történetünk:

A Hungária Superinfó Országos Laphálózat az elmúlt 10 év alatt érte el jelenlegi méreteit, szervezeti felépítését. Napjainkban az ország legmagasabb példányszámú, legnagyobb heti olvasótáborral rendelkező sajtóterméke.

Küldetésünk:

Megrendelőink üzeneteinek pontos, gyors eljuttatása az általuk meghatározott célcsoportokhoz. A magyar családok vásárlásaihoz aktuális, hiteles információk szolgáltatása.

Technikai jellemzők:

Megjelenési gyakoriság: **heti**
Terjedelem: **4-32 oldal**
Formátum: **A/4, A/3**
Tükrömméret: **A/4 210x297**
A/3 297x420
Színyomlás: **négy szín**
A hirdetés átfutási ideje: **10 munkanap**
Terjesztés: **saját terjesztői hálózat**

Mivel a Superinfó 10 éve a megyék – és ezáltal az ország – vállalkozásainak, vállalatoknak kommunikációját valósítja meg a lakosság felé sikeresen, ezért az üzleti élet döntéshozóinak affinitása a legmagasabb a lap iránt. Ezzel magyarázható, hogy a laphálózat rendszeres olvasóinak vagyoni szegmentálásában a legmagasabb vagyoni decilisekben található a legtöbb rendszeres Superinfó-olvasó, Budapest kivételével az összes megyében.

Hungária Superinfó Budapesti Médiakepviselete

Tel.: 302-42-14, 475-02-00

475-02-01, 302-47-66

Fax: 302-42-14, 475-02-01

E-mail: budapest@mall.szuperinfo.hu

1064 Budapest, Rózsa u. 62.



KÖSZÖNTŐ

Azon a versenyhelyszínen, ahova most érkeznek, tiszta, ózondús levegő, egy gyönyörű természeti táj fogadja a Hungária Kupa Nemzetközi Tájékozódási Futóverseny résztvevőit.

Olyan hegyvidéki klíma, mely elviselhetővé teszi a nyár perzselő melegét és télen a hóborította, hideg tájat, a szikrázó napsütés, a bükkösök szürkés-kék sűrűje, vadállatok csapásai légyfíják meg.

A Bükk 600 m feletti fennsíkja, Magyarországon egyedi hegyvidéki környezet, a mészkemencék, a faszéngető boksák és nagy területű ösztetűgő erdőségek, sziklaomrok, barlangocskák, tóbrók, források, különleges állat-, növényvilág és községünk Bükkszentkereszt fogadja és köszönti Önöket.

Tudjuk, hogy ma a háborítatlan természet a legnagyobb érték, és azaz is tisztában vagyunk, hogy ha valaki, akkor a sportolók azok, akiknek szükségük van az oxigéndús, tiszta levegőre, vagyis arra a környezetre, ami itt várja minden vendégünket.

Ha csak néhány napra is, de tekintsek otthonuknak az állandóan formálódó, fejlődő, vendégváró településünket és környezetünket.

Miközben versenyeznek, vegyék észre mindazt, amit leírtam, vegyenek észre minket, érezzék jól magukat nálunk és legyen eredményes a részvételük ezen a versenyen.

Kívánom, hogy váljon örömlükre és egészségükre az egész sportpályafutásuk.

Halász Rezső

Bükkszentkereszt polgármestere

A 26. HUNGÁRIA KUPA VÉDNÖKEI

Fővédnökök

Halász Rezső Bükkszentkereszt polgármestere

Dr. Nagy Imre Eger város polgármestere

Védnök

Vasas Ernő Répáshutai Erdészet vezetője

Támogatóink

Agriacomputer Kft.

Hungária Szuperinfó

Ortettika Kft.

Garamond Kft.

Másoló Bt.

SZERVEZŐBIZOTTSÁG

Vezető:

Blézer Attila

Pályaküzdő:

1. nap Veres Imre

2. nap Lakó Judit

3. nap Lajszner Attila

4. nap Káli Csongor

Ellenőrzőbíró:

Pelyhe Dénes

Györi László

Kiss Zoltán

Kiss Zoltán

Rajt: Garbacz Gábor

Cél: Szabad Ferenc, Molnár László

Versenyiroda: Fekete Zoltán

Szállás: Sipos Anita

Sajtó, PR: Herzog Gyöngyvér

Gyermekverseny: Marczis Márta

Óvoda: Makosné Fehérvári Csilla

Hangosítás: Nagy István

Büfé: Fitala Tünde

Versenyorvos: Bükkszentkereszt háziorvosa

PROGRAM

Július 10., kedd	10.00–22.00	Jelentkezés a Hollóstatói Kempingben ami egyben a versenyközpont is. Terepbemutató.
	19.30–20.30	A Junior VB ünnepélyes megnyitója Miskolcon a Disgyőri Várban.
Július 11., szerda	9.00–12.30	Junior VB Sprint selejtező
	14.00–18.00	Edzéslehetőség színkódos pályákon. Hungaria Kupa 1. nap klasszikus verseny
Július 12., csütörtök	9.00–13.30	Junior VB Sprint döntő
	14.00–14.30	Edzéslehetőség színkódos pályákon
	15.00–19.00	A Hungaria Kupa 1. nap győztesének kihirdetése
	20.00–22.00	Hungaria Kupa 2. nap Sprintverseny Szabadtéri díszkő Bükkszentkereszten a 3-4. napi cél mellett a parkolóban.
Július 13., péntek	8.00–12.00	Hungaria Kupa 3. nap Sprintverseny
	12.00–13.30	Hungaria Kupa 2. és 3. nap győztesének kihirdetése
	13.00–19.00	Edzéslehetőség színkódos pályákon
	9.00–17.00	Junior VB klasszikus verseny
	19.00–22.00	Szabadtéri díszkő Bükkszentkereszten a 3-4. napi cél mellett a parkolóban
Július 14., szombat	9.00–14.00	Junior VB pihenőnap
	14.00	Hungaria Kupa 4. nap klasszikus verseny
	15.00–17.00	Eredményhirdetés Parkverseny Miskolcon a Csanyik-völgyben
Július 15., vasárnap	9.00–12.00	Junior VB váltó

TÁJÉKOZTATÓ

Jelentkezés: CSAK július 10-én kedden 12.00–22.00 Hollóstatói Kemping Versenyközpontban. Kérünk minden klubot, hogy legalább egy fő jelentkezzen le ezen a napon! Nevezésmódosításokat és új nevezéseket csak a rajlista acta kereten belül tudunk elfogadni!

Helyszíni nevezés költségei: 8800 Ft/4 nap F/N 10,12,14, Nyílt: 4400 Ft/4 nap

Napi nevezések: 2200 Ft/nap

F/N 10,12,14, Nyílt: 1500 Ft/nap

Sportident (SI dugóka) díja: 200 Ft/fő/nap egységesen, melyet a nevezéskor kell befizetni.

Versenyközpont nyitva tartása: 7.10. 10.00–22.00. versenynapokon a célban a versenyek ideje alatt.

Szálláshelyek: A szállásokat a többség magánúton intézte, aki a Hollóstatói Kempingbe ill. a bükkszentkereszi ifjúsági táborba kért faházat, azoknak már visszajeleztük a beosztást. Jelentkezéskor természetesen mindenkit tájékoztatunk a szobaelosztásról. Aki előre fizették a szállásdíjat, azok befizetését továbbítottuk a szálláshelyekre. Aki nem előre fizették, azok a szállás elfoglalásakor kell, hogy ezt megtegyék. A Hollóstatói Kempingben *Varga Józsefnél Tel.: 46/390-183*, a bükkszentkereszi ifjúsági táborban *Matiscsák Lászlónál Tel.: 46/390-204*

Edzés terepbemutató: A terepbemutató és edző térképeket jelentkezők a versenyközpontban, versenynapokon a célsátorban lehet megvásárolni 50 Ft/db áron.

Versenyhelyszínek: Az 1–2. napi cél a Hollóstatói Kempingtől Eger felé vezető úton 2 km-re található. A 3–4. napi cél Bükkszentkereszten lesz, a temetővel szemközti parkoló alatt, mely a Hollóstatói Kempingtől 3,5 km-re található (lásd: programfüzet térképvázlatán).

Parkolás: Jelentkezők a Hollóstatói Kemping szűk befogadóképessége miatt inkább a turistaház parkolóját használják. 1–2. napon a céllal szemben a réten parkolhatnak a személyautók. A buszparkoló 1 km-re tovább a Rejteki ház előtt lesz kijelölve. Aki a Hollóstatói Kempingben vannak elszállásolva, gyalogosan közelítsék meg a célt (2 km). 3–4. napi céltől 300 m-re lesz a parkoló, Bükkszentkereszt falu elején ill. a temető alatti részen. A parkolásért díjat szedünk, melynek díja 200 Ft/nap/autó, a buszok parkolása ingyenes!!

Helyi szállítás: Résztvevő klubok buszainak bevonásával, helyi szállítást korlátozott számban az előre jelentkezők részére segítünk szervezni. A helyközi járatok menettrendje a következő:

Miskolc – Bükkszentkereszt

06,25 08,30 10,30 11,30 13,00 14,05 14,30 15,30 16,20 17,00 18,00 19,25 22,40

Bükkszentkereszt – Miskolc

04,51 05,30 06,11 06,25 08,11 10,30 12,40 15,00 16,00 17,00 18,00 20,56

„0” időők:	07.11.	14.00 Cél – Rajt	S11	300/0 m	S12	1760/70 m
	07.12.	15.00 Cél – Rajt	S21	760/20 m	S22	1470/30 m
	07.13.	8.00 Cél – Rajt	S31	1600/130 m	S32	2530/115 m
	07.14.	9.00 Cél – Rajt	S41	1520/85 m	S42	1960/115 m

Rajtszám: A jelentkezéskor kapott rajtszámot valamennyi versenynapon jól láthatóan viselni kell!

Éltekvedt versenyzők: Minden eltévedt versenyző jelentkezzen a célban, a cél értesíthető 30/9777-646 telefonon, mely telefonszám a rajtszámon is megtalálható.

Öltözködés: A célban elhelyezett öltözősátrakkban. Tisztálkodási lehetőség 1–2. napi célban lajtoskocsiból, 3–4. napi cél melletti artézi kutaknál lehetséges.

Frissítő: Minden célba érkezett versenyző frissítőt kap.

Gyermekverseny: Minden versenynapon a cél közelében gyermekversenyt rendezünk, mely ingyenes és a napi „0” idők után 1 órával kezdődnek, jelentkezni a cél sátornál lehet.

Óvoda: Valamennyi versenynapon a célban óvoda működik, az éppen versenyző szülők gyermekeinek felügyeletére. Nyitva tartás a verseny teljes ideje alatt.

Orvos: A célban versenyorvost biztosítunk.

Terepek: Tipikus közephegységi terepek, markáns részletgazdag domborzattal, többnyire szálerdővel, közepes úthálózattal. Helyenként köves sziklás részekkel.

Térkép: 1. és 4. nap 2000/2001-ben IOF norma szerint helyesbített 1:15 000 méretarányú 5 m-es alapszintközzel. F/N 10,12,40-70 valamint Nyílt kategóriában 1:10 000. 2. és 3. nap 2000/2001-ben IOF norma szerint helyesbített 1:10 000 méretarányú 5 m-es alapszintközzel. A pontmegnevezéseket a térképen adjuk meg.

Díjazás: A négy versenynap összetett eredménye alapján az 1–3. helyezettek érem- és tiszteletdíjazásban részesülnek.

Étkezés: A célban minden nap jól felszerelt büfé működik.

Egyéb étkezési lehetőségek:

- Hollóstető Kempingben kisbölt működik, ill. a vezetőjével előzetes egyeztetés alapján meleg étel is rendelhető. Varga József 46/390-183
- Hollóstető Fogadó 46/390-163, Turistaház 46/712-003
- Bükkszentkereszt ifjúsági tábor, a táborvezetővel előzetesen napi háromszori étkezés rendelhető 46/390-204
- Bükkszentkereszt Gabona Hotel 46/390-115
- Bükkszentkereszt Privát Fogadó 46/390-370
- Bükkszentkereszt Borostyán vendéglő 46/390-143

A verseny helyszínein bármilyen kereskedelmi tevékenység csak a rendezőség engedélyével lehetséges

Kategória	1. nap	2. nap	3. nap	4. nap
F/M 10 C	S11 2.03 km 140 m	S21 2.19 km 90 m	S31 1.9 km 65 m	S41 2.5 km 80 m
F/M 12 C	S11 2.40 km 140 m	S21 2.88 km 75 m	S31 2.0 km 75 m	S41 2.5 km 80 m
F/M 14 C	S11 3.07 km 140 m	S21 3.18 km 80 m	S31 2.4 km 75 m	S41 3.1 km 100 m
F/M 14 B	S12 3.68 km 155 m	S22 2.65 km 80 m	S31 2.6 km 95 m	S42 3.6 km 130 m
F/M 16 C	S11 4.92 km 255 m	S21 3.14 km 90 m	S31 2.8 km 80 m	S41 4.8 km 240 m
F/M 16 B	S12 4.70 km 210 m	S22 3.28 km 130 m	S31 3.1 km 120 m	S42 4.4 km 145 m
F/M 18 B	S12 5.28 km 245 m	S22 2.95 km 130 m	S32 4.0 km 140 m	S42 5.2 km 225 m
F/M 18 A	S12 6.30 km 230 m	S22 4.40 km 175 m	S32 4.3 km 165 m	S42 5.8 km 215 m
F/M 20 A	S12 8.42 km 350 m	S22 4.50 km 190 m	S32 4.4 km 180 m	S42 8.0 km 265 m
F/M 21 C	S11 6.67 km 340 m	S21 3.10 km 75 m	S31 3.0 km 90 m	S41 6.5 km 295 m
F/M 21 B1	S12 6.76 km 315 m	S22 3.70 km 165 m	S32 4.4 km 160 m	S42 7.0 km 260 m
F/M 21 B2	S12 6.68 km 350 m	S22 3.50 km 140 m	S32 4.4 km 160 m	S42 7.0 km 260 m
F/M 21 BR1	S12 5.10 km 230 m	S22 3.19 km 120 m	S32 3.9 km 140 m	S42 5.0 km 145 m
F/M 21 BR2	S12 5.13 km 200 m	S22 3.42 km 125 m	S32 4.0 km 150 m	S42 5.0 km 60 m
F/M 21 A	S12 9.55 km 385 m	S22 5.47 km 200 m	S32 4.6 km 180 m	S42 10.5 km 405 m
F/M 35 A	S12 8.42 km 350 m	S22 4.50 km 190 m	S32 4.4 km 180 m	S42 8.0 km 265 m
F/M 40	S12 5.97 km 255 m	S22 3.55 km 135 m	S32 3.9 km 140 m	S42 6.0 km 300 m
F/M 45	S12 6.03 km 230 m	S22 4.12 km 170 m	S32 3.8 km 145 m	S42 5.5 km 230 m
F/M 50	S11 4.75 km 165 m	S21 3.40 km 150 m	S31 3.4 km 110 m	S42 5.1 km 165 m
F/M 55	S11 4.36 km 205 m	S21 2.90 km 120 m	S31 3.3 km 125 m	S42 5.0 km 165 m
F/M 60	S11 3.79 km 175 m	S21 2.50 km 110 m	S31 2.7 km 100 m	S42 3.4 km 145 m
F/M 65	S11 3.60 km 160 m	S21 3.10 km 120 m	S31 2.5 km 110 m	S41 3.3 km 105 m
F/M 70	S11 3.48 km 170 m	S21 2.50 km 110 m	S31 2.6 km 95 m	S41 3.0 km 65 m

SZABADIDŐS PROGRAMAJÁNLAT

Bár úgy véljük, hogy a két nagy tájfutórendezvény bőséges programot biztosít, akik egyéb kikapcsolódásra is vágyanak, akik szeretnék megismerni a környék természeti és kulturális értékeit, azoknak az alábbiakat ajánljuk. Megjegyezzük, hogy helyszíre miatt a két közeli megyeszékhely: Eger és Miskolc gazdag kulturális kínálatát nem tudjuk ismertetni. Lillafüredről az alábbi internetcímen található egy kiváló útikalauz: <http://silver.uni-miskolc.hu/Lillafüred/data/m-lilla.html>

Fürdők

Miskolctapolcai termál-barlangfürdő

Európa egyedülálló, természetes barlangfürdője. A barlang sziklái közül dögönyserűen ömlik ki a gyógyító hatású termálvíz. A barlang kristálytiszta, csiramentes, páradús levegője és a gyógyvíz igazi felüliüest nyújt. A fürdő, szauna és ún. élményfürdő szolgáltatást is kínál az ide látogatóknak.

Nyitva: naponta 9–18 óra között

Miskolctapolcai strandfürdő

A Bükk hegység lábánál fakadó termálforrás egyaránt táplálja a termál-barlangfürdőt, valamint a tapolcai strandfürdő 50 és 100 m-es medencéit a gyermekmedencékkel együtt. Külön elhatárolt nagy területen gyermekparadicsom található, ahol csak a gyermekek számára fenntartott medencék, vízi játékok, játszótérek vannak. A fürdő népszerűségét festői felkérésének, nagy zöld területének és színvonalas szolgáltatásainak köszönheti.

Nyitva: naponta 9–19 óra között

Miskolc-diósgyőri várfürdő, kemping és szauna (Miskolc, Vár u.)

Közvetlenül a Diósgyőri Vár mellett, természetes környezetben fekszik. A két – 24 °C-os vezetékes vízzel táplált – medencével rendelkező strandon eredeti finn szauna is üzemel.

Miskolc-selyemréti strandfürdő (Miskolc, Bajcsy-Zsilinszky u. 58.)

A két medence közül különleges és egyedülálló

az a 2000 m² vízfelületű és 43 °C-os termálvízzel táplált medence, amelybe a víz beáramlása a testet jótékonyan masszírozó ún. dögönyökön keresztül történik.

Bogácsi fürdő

Bogács a Bükkalja középső részén, a Hór-patak kiszélesedő völgyében fekszik. Sokan látogatnak ide a gyógyfürdő kedvéért, amelynek vizét a kőolajkutatással feltárt 485 m mély mészkő-termálkútból nyerik. A fürdőzni vágyók 5 medence 24–38 °C közötti termálvizei közül válogathatnak.

Nyitva: naponta 8.30–20 óra között

Egri városi strandfürdő (Eger, Petőfi tér 2.)

A strand a belvárostól és a vártól pár száz méterre, gyógyító klímájú, gyönyörű parkban fekszik. Ósplatánjai, ciprusai több száz évesek, a díszmedencékben trópusi eredetű flóra és fauna van telepítve. A strandfürdőben hat gyógyvízű medence, úszómedence, rendkívül attraktív, sülyeszett zuhanyzómedence (dögönyöző), csúszda, esztétikus vendéglátó-pavilonok várják a vendégeket.

Nyitva: naponta 6–19 óra között

Múzeumok

Hermann Ottó Emlékház (Miskolc-Lillafüred, Erzsébet sétány 33.)

Állandó kiállítások: Hermann Ottó (természettudós, polihisztor, a Bükk kutatója) élete és munkássága. A Bükk élővilága

Nyitva: hétfő kivételével naponta 10–16 óra között

Központi Kohászati Múzeum (Miskolc-Felsőhárom, Palota u. 22.)

Állandó kiállítás: A magyarországi és az egyetemes kohászat történet bemutatása

Nyitva: hétfő kivételével naponta 9–17 óra között

Massa Múzeum (Újmassa)

Állandó kiállítások: A Diósgyőr-háromi Vasmű története (1770–1870), faszenes nagyolvasztó (őskohó), vasverőhárom, skanzen.

Kategória	Rajt	Hossz	Szint	1. nap	2. nap	3. nap	4. nap
N/W 10 C	S11	2.03 km	140 m	8	S21	2.19 km	90 m
N/W 12 C	S11	2.54 km	145 m	9	S21	2.72 km	75 m
N/W 14 B	S12	3.63 km	170 m	10	S22	2.70 km	110 m
N/W 16 B	S12	3.80 km	155 m	10	S22	2.60 km	115 m
N/W 16 C	S11	3.07 km	140 m	9	S21	3.18 km	80 m
N/W 18 B	S12	4.10 km	160 m	9	S22	3.26 km	85 m
N/W 18 A	S12	4.79 km	210 m	10	S22	3.38 km	155 m
N/W 20 A	S12	5.97 km	255 m	15	S22	3.55 km	135 m
N/W 21 C	S11	4.92 km	255 m	11	S21	3.14 km	90 m
N/W 21 B	S12	5.14 km	220 m	10	S22	3.40 km	140 m
N/W 21 BR	S12	4.34 km	220 m	13	S22	3.41 km	150 m
N/W 21 A	S12	6.03 km	250 m	15	S22	3.78 km	130 m
N/W 35 A	S12	5.28 km	245 m	15	S22	2.95 km	130 m
N/W 40	S12	4.34 km	220 m	13	S22	5.14 km	220 m
N/W 45	S12	4.00 km	155 m	10	S22	2.60 km	115 m
N/W 50	S11	3.79 km	175 m	9	S21	2.50 km	110 m
N/W 55	S11	3.60 km	160 m	10	S21	3.10 km	120 m
N/W 60	S11	3.48 km	170 m	10	S21	2.50 km	110 m
N/W 65	S11	3.48 km	170 m	10	S21	2.50 km	110 m
Open beginner	S11	2.54 km	145 m	9	S21	2.72 km	75 m
Open techn.	S11	4.36 km	205 m	14	S21	2.90 km	120 m
N/W 10 C	S11	2.03 km	65 m	6	S31	1.9 km	65 m
N/W 12 C	S11	2.54 km	75 m	6	S31	2.0 km	75 m
N/W 14 B	S12	3.63 km	90 m	7	S31	2.4 km	90 m
N/W 16 B	S12	3.80 km	90 m	8	S31	2.6 km	90 m
N/W 16 C	S11	3.07 km	75 m	6	S31	2.3 km	75 m
N/W 18 B	S12	4.10 km	90 m	7	S31	2.6 km	90 m
N/W 18 A	S12	4.79 km	120 m	7	S32	3.5 km	120 m
N/W 20 A	S12	5.97 km	140 m	9	S32	3.9 km	140 m
N/W 21 C	S11	4.92 km	80 m	6	S31	2.8 km	80 m
N/W 21 B	S12	5.14 km	140 m	8	S32	3.7 km	140 m
N/W 21 BR	S12	4.34 km	120 m	8	S32	3.1 km	120 m
N/W 21 A	S12	6.03 km	155 m	9	S32	3.9 km	155 m
N/W 35 A	S12	5.28 km	140 m	9	S32	3.9 km	140 m
N/W 40	S12	4.34 km	150 m	11	S32	3.4 km	150 m
N/W 45	S12	4.00 km	110 m	8	S31	2.6 km	110 m
N/W 50	S11	3.79 km	100 m	8	S31	2.7 km	100 m
N/W 55	S11	3.60 km	105 m	7	S31	2.5 km	110 m
N/W 60	S11	3.48 km	95 m	8	S31	2.6 km	95 m
N/W 65	S11	3.48 km	95 m	8	S31	2.6 km	95 m
Open beginner	S11	2.54 km	80 m	6	S31	2.0 km	75 m
Open techn.	S11	4.36 km	125 m	9	S31	3.3 km	125 m
N/W 10 C	S41	2.5 km	80 m	6	S41	1.9 km	65 m
N/W 12 C	S41	2.8 km	80 m	6	S41	2.0 km	75 m
N/W 14 B	S41	3.3 km	105 m	7	S41	2.4 km	90 m
N/W 16 B	S42	3.7 km	165 m	8	S42	2.6 km	90 m
N/W 16 C	S41	3.1 km	100 m	6	S41	2.3 km	75 m
N/W 18 B	S42	4.0 km	125 m	7	S42	2.6 km	90 m
N/W 18 A	S42	4.8 km	210 m	9	S42	3.5 km	120 m
N/W 20 A	S42	6.0 km	300 m	16	S42	3.9 km	140 m
N/W 21 C	S41	4.8 km	240 m	8	S41	2.8 km	80 m
N/W 21 B	S42	5.4 km	205 m	11	S42	3.7 km	140 m
N/W 21 BR	S42	4.5 km	145 m	12	S42	3.1 km	120 m
N/W 21 A	S42	6.9 km	290 m	16	S42	3.9 km	155 m
N/W 35 A	S42	5.2 km	225 m	8	S42	3.9 km	140 m
N/W 40	S42	4.5 km	145 m	12	S42	3.4 km	150 m
N/W 45	S42	3.6 km	165 m	9	S42	2.6 km	110 m
N/W 50	S42	3.4 km	145 m	7	S42	2.7 km	100 m
N/W 55	S41	3.3 km	105 m	7	S41	2.5 km	110 m
N/W 60	S41	3.0 km	65 m	7	S41	2.6 km	95 m
N/W 65	S41	3.0 km	65 m	7	S41	2.6 km	95 m
Open beginner	S41	2.8 km	80 m	6	S41	2.0 km	75 m
Open techn.	S42	5.0 km	165 m	8	S42	3.3 km	125 m

Nyitva: hétfő kivételével naponta 9–16.30 óra között

Diósgyőri Vármúzeum és Déryné-ház
Állandó kiállítások: A Diósgyőri Vár története. Déryné-emlékszoba

Nyitva: hétfő kivételével naponta 10–18 óra között

Üveg múzeum, Bükk-szentkereszt

Nyitva: hétfő és kedd kivételével naponta 11.30–16 óra között

Tájház, Répáshuta

Nyitva: 8–16 óra között munkanapokon (kulcs) a Polgármesteri Hivatalban/

Osza Tájház (a Hollósfőtől induló festői szépségű Hór-völgy déli részében található)

Nyitva: szerdánként és szombatonként 10–16 óra között.

Barlangok és egyéb látnivalók

Anna-mészufabarláng (Lillafüred)

A Palotaszálló mellett lezúduló vízesés közelében, a függőkert falából nyílik az a különleges barlang (lelhez hasonló a világon csak három van), amelynek szeszélyes alakú képződményei néhol szinte anatómiai pontossággal mutatják az egykori növényzet megkövesedett gyökereit, hajdani fűszálakat, moharészeket, levelek lenyomatait, állati maradványokat.

Nyitva: naponta 10–15 óra között (a csoportok minden egész órákor indulnak)

Szent István-cseppkőbarlang /Lillafüred/

A túrák a barlang 170 m hosszú szakaszát járják be: a Nagyterem, a Meseország, a Kupolacsarnok, az Őszlopok csarnoka és a Színházterem érintésével.

Nyitva: naponta 9–15 óra között (a csoportok minden egész órákor indulnak).

Szeleta-barlang

Az imponáns nagyságú barlang Lillafüred közvetlen közelében, a Miskolc felé haladó országút fölött 96

m magasságban, egy meredek sziklafalban található. A barlangból régészeti ásatások nyomán tömegével kerültek elő őskőkori eszközök. A Bükk számos más barlangjában is fellelt pompás babérlevél alakú kőeszközök kultúráját ma világszerte Szeleta-kultúrának nevezik.

A barlang szabadon látogatható.

Vadspark Lillafüred

21 hektáron mutatja be a Bükk állat- és növényvilágát, de a magyarországi fajok mellett Afrika, Ázsia, Ausztrália állatvilágának képviselői is megtalálhatóak itt.

Lillafüred egyéb látnivalói:

Hámori-tó, Palotaszálló és függőkertje, Szinva-patak vízesése, Szinva-patak menti sétány, Hermann Ottó-emlékpark; felső-hámori sziklafal.

Balla-barlang (Répáshuta közelében, a vadregényes Balla-völgyben található)

A 35 m hosszú, 10 m széles és 4 m magas csarnokszerű üreg kitöltésének alsó szintjéből a régészek többek között a korai Szeleta-kultúra jellegzetes kőeszközzeit hozták a felszínre.

A barlang szabadon látogatható.

Suba-lyuk (a Hollósfőtől induló festői szépségű Hór-völgy déli részében található)

Ebből a barlangból került elő az első magyarországi neandervölgyi ősemberlelet: egy felnőtt nő csontjai és egy 6 év körüli gyermek koponyája.


A barlang szabadon látogatható.

Ódorvári rom a Hór-völgy déli részéből a K L, majd a P L turistajelzéseken közelíthető meg)

A Bükk hegység egyik legszebb kilátóhelye.



Sportsérüléseket ellátó termékcsalád



ORTETIKA Kft.

2085 Pilisvörösvár, Kápolna u. 149.

Tel.: (26) 331-201, (26) 331-145

Fax: (26) 331-171

E-mail: ortetika@mail.datanet.hu

www.ortetika.hu

Üzleteink:

Budapest, Erzsébet krt. 15.

Tel.: 06 1/322-2356

Kecskemét, Bokréta u. 2.

Tel.: (76)494-976