





# HUNGÁRIA KUPA 2005

2005.08.14-18.





# IMOLA CÉGCSOPORT



## KÖSZÖNTŐ

Nagy örömről szolgál, hogy Heves megye adhat otthont rendezvényük lebonyolításához.

Nagyrá értékeli, hogy a szünidőben szabadságuk alatt az aktív pihenés e nemes formáját, a tájékozódási futást választották. Kívánom, hogy érezzék jól magukat a versenyek küszöbeiben.

A szabad délutánjaikon ismerkedjenek meg a környék nevezetességeivel, a közeli városok strandjaival és történelmi emlékeivel, várakkal, és kóstolják meg nevezetes borainkat.

A Nógrád és Heves megyei régió példa értékű összefogásában megvalósult versenysorozat győztesnek értékes helyezéseket, érmeket.

Hazautazva kellemes emlékekkel, új élményekkel gazdagodva kérem, vigyék jó hírét messzi földre e táj szépségének és az itteni embereknek.

Kívánok mindenkinek kellemes szórakozást és tartalmas időtöltést!

Sós Tamás

Heves Megyei Közgyűlés elnöke

## WELCOME!

It is to our greatest pleasure that Heves county can host this exciting orienteering week this year.

We highly appreciate that you spend your vacations with this special form of active relaxation. I wish you enjoy the races and have a good time during the event.

In your freetime please get acquainted with the spas and baths of the area as well as its historical monuments, castles and taste the famous wines.

I wish you achieve excellent results and collect medals in this wonderful event that is organized in cooperation of Heves and Nógrád county.

When travelling home enriched with nice memories and experiences please take the good reputation with you of this area and the people.

I wish You had a very good time in the event!

Tamás Sós

President of Heves County Assembly

## FŐVÉDNÖKÖK/MAIN PATRONS

Mesterházy Attila, az Ifjúsági, Családügyi, Szociális és Esélyegyenlőségi Minisztérium esélyegyenlőségi politikai államtitkára  
Sós Tamás, a Heves Megyei Közygylés elnöke  
Dóra Ottó, a Nógrád Megyei Közygylés elnöke

## VÉDNÖKÖK/PATRONS

Hajdú István, a Magyar Tájékozódási Futó Szövetség elnöke  
Nagy Imre, Eger Megyei Jogú Város polgármestere  
Nagy Oszkár, Parád község polgármestere  
Stuller András, Mátraszentimre község polgármestere  
Becsó Zsolt, országgyűlési képviselő  
Sisák Imre, országgyűlési képviselő  
Dr. Magda Sándor, országgyűlési képviselő  
Tóth Imre, az Imola cégcsoport igazgatója

## SZPONSZOROK/SPONSORS

Imola cégcsoport Eger, Egererdő Erdészeti Rt., Szuperinó Eger, Bükki Nemzeti Park, Vince Béla borász, Vitavin Kft. Felsőtárkány, Nógrád Megyei Állami Közútkezelő Kht., Agriacomputer Eger, Poplár Magánerdészeti Kft. Eger, Garamond Kft. Eger, Zebra Design Eger, Heves Megyei Vízmű Rt. Gyöngyösi üzemegysége, Bátonyterenyi Foglalkoztatási Kht., Bátony Metall Kft., Geofor Kft. Salgótarján, Kontroll Kft. Bátonytereny, Létesítmény és Sport Kht. Salgótarján, Livia Csokoládé Kft. Salgótarján, Nógrád Sportjáért Alapítvány, Városgondozási és Üzemeltetési Kft. Salgótarján, Salgótarján és Környéke Vízmű Kft., SWT-Wamslar Háztartástechnikai Rt. Salgótarján, ÁszoK Kft.

## RENDEZŐK/ORGANIZERS

A versenyt az **Egri Spartacus Tájékozódási Futó SE**, a **Salgótarjáni Dornay SE** és a **Gyöngyösi Tájfutó Klub** rendezőgárdája igyekszik zökkenőmentesen, mindehki meglelégedésére megrendezni.

A VERSENYBÍRÓSÁG ELNÖKE:/PRESIDENT: Blézer Attila

ELNÖKHELYETTESEK:/VICE PRESIDENTS: Pelyhe Dénes, Dr. Mohácsy Tamás

CÉL:/FINISH:

Blézer Attila, Sramkó Tibor

RAJT:/START:

Garbacz Gábor, Bessenyei István

VK:/EVENT CENTRE:

Fekete Zoltán

SZÁLLÍTÁS:/TRANSPORTATION:

Magyar Sándor

EREDMÉNYHIRDETÉS:/

VICTORY CEREMONY:

Pelyhe Dénes

SAJTÓ:/PRESS:

Zentai József

GYERMEKVERSENY:/

Hervai Cecília

CHILDREN'S COMPETITION:

ÓVODA:/KINDERGARTEN:

Fehérváriné Dénes Judit,

Tóthné Kálói Tünde

Dr. Kocsik Árpád

HANGOSÍTÁS/SZPIKER:/SPEAKER:

## PROGRAM

- 08.13** 09–24-ig Jelentkezés, a VK-ban.  
09-től Terepbeutató, edzési lehetőség.  
15-től MTBO – pontbegyűjtő OB. Parád, Ilona-völgy
- 08.14** 09–13-ig Hungária kupa 1. napi verseny. Recski Nemzeti Emlékpark  
09–15-ig GPS játék 1. napi cél környékén  
15-től MTBO – sprint OB. Recski Nemzeti Emlékpark  
16-től Mobilis verseny – selejtező, Parádfürdői park  
16:30-tól GPS játék  
18:30-tól Mobilis verseny döntője, Parádfürdői park  
19-től Napi győztesek eredményhirdetése  
Napi összefoglaló filmvetítés, diszko
- 08.15** 09–13-ig Hungária kupa 2. napi verseny. Parád, Ilona-völgy  
15-től MTBO – középtávú verseny. Parád, Ilona-völgy  
16-től Parkverseny. Parádfürdő  
19-től Napi győztesek eredményhirdetése  
Napi összefoglaló filmvetítés, diszko
- 08.16** 09–13-ig Hungária kupa 3. napi verseny. Parád, Ilona-völgy  
15-től MTBO – tömegrajtos, „egyfős váltó” verseny.  
Parád, Ilona-völgy  
Napi győztesek eredményhirdetése  
Napi összefoglaló filmvetítés, diszko
- 08.17** 09–13-ig Hungária kupa 4. napi verseny. Mátraszentimre, sportpálya  
a verseny alatt folyamatosan 2. Mikrosprint VB  
15-től MTBO – középtávú verseny. Galyatető  
14-től Napi győztesek eredményhirdetése a célban, Mátraszentimrén  
19-től Napi összefoglaló filmvetítés, diszko
- 08.18** 09–13-ig Hungária kupa 5. napi verseny. Mátraszentimre, sportpálya  
14-től Eredményhirdetés, díjátadó ünnepség
- VERSENYKÖZPONT, JELENTKEZÉS**  
Parád, Általános Iskola (Parád, Kossuth L. u. 123.)  
Nyitva: 2005. 08. 13-án 09–24-ig, a versenynapokon a célban, a verseny ideje alatt.  
Helyszími nevezéseket csak az üres helyek erejéig tudunk elfogadni, pótdíj ellenében.
- DÍJAZÁS/TOMBOLA**  
Valamennyi kategória napi győztese kék színű, emblémázott pólót kap.  
Az 5 nap összetett győztesei érem- és tárgyjutalomban részesülnek.  
Az összetett eredményhirdetés után minden rajtszám bekerül egy „nagy kalapba” és tombolahúzás keretében értékes ajándékok kerülnek kiorsósulásra, de csak a helyszínen jelenlévők között!

## ELTÉVEDT VERSENYZŐK

Az eltévedt, versenyt feladó versenyzők is jelentkezzenek le a célban. A cél értesíthető a 70/317-0095-ös telefonszámon, mely a rajtszámon is megtalálható.

## EREDMÉNYEK

A napi és összetett eredmények megtekinthetők a verseny ideje alatt a célban folyamatosan, ill. este a VK-ban, a nagyobb létszámú szállásokon és az eredményhirdetések helyszínein.

## ÉTKEZÉS

A napi célokban büfé és étterem üzemel. A szokásos kínálat mellett egytál melegétel, jégkrémmel, palacsintával, lángossal és hideg csapolt sörrrel is várják a megfáradt futókat.

## FRISSÍTŐ

Valamennyi célbaérkezett versenyző frissítőt kap.

## KEDVENCEINK

A cél területén a kutyákat kérjük pórázon tartani! Kutyát a pályára kívinni TILOS, aki ezt megszegi, azt a rendezőség a versenyből kizárja!

## KERESKEDELMI TEVÉKENYSÉGEK

A cél területén sport és egyéb felszerelések árusítása csak a rendezőséggel történt egyeztetés alapján lehetséges.

## ÓVODA

A célban minden versenynap óvoda várja a játszani vágyó vagy éppen versenyző szülőök gyermekét.

## PÁLYAADATOK/TÁVOLSÁGOK/TÉRKÉPEK

Nap	Pályakitűző	Ellenőrzőbíró	Térkép	VK-Cél	Parkoló-Cél	Cél-Rajt
1	Lajszner Attila	Kiss Zoltán	1:10000 22x33 cm*	10 km	300	2000/110
			1:15000 24x33 cm			
2	Bátor Szilárd	Urbán Imre	1:10000 31x33 cm*	4 km	800	S1 2200/165 S2 1300/150
			1:15000 22x33 cm			
3	Lajszner Attila	Kiss Zoltán	1:10000 22x33 cm*	4 km	800	1450/45
			1:15000 24x33 cm			
4	Erdélyi Gyula	Kéri Péter	1:10000 43x31 cm	22 km	100-500	800/75
5	Goldmann Róbert	Kéri Péter	1:10000 43x26 cm	22 km	100-500	400/0

A térképek 2005-ben lettek helyesbítve, IOF norma szerint, alapszintköz egységesen 5 m.

\* az 1-3. napon 1:10000-es térképpel futnak a 10-14 és 40 év feletti kategóriák.

A befutás után a térképeket az utolsó rajtig az egyesületi zacskókba kérjük leadni, ezután a csapatvezetők átvehetik azokat. A térképek nem lesznek fóliázva, de a rajtban biztosítunk térképtartót.

Az F/N 10D kategóriában a **piros szalagozást** kell követni.

## PARKOLÁS

08. 14-én a Reeski Emlékpark fölötti kőbányában.

08. 15-16-án az Ilona-völgyi Sándor-réten. Buszok részére az út bal oldalán található gépjárvető állomás udvarán lesz a parkolási lehetőség. A személygépkocsik számára kijelölt terület magántulajdon, itt a tulajdonos vállalja a parkoltatást, amelyért 200 Ft/nap díjat kér. Kérjük az utasításait maradéktalanul betartani!

08. 17-18-án Mátraszentimrén a település útjain és a falu temetője előtti parkolóban.

## PONTFELSZERELÉS/PONTÉRINTÉS

A pontokon található állványon narancs-fehér bólya és az SI doboz lesz elhelyezve. Az SI doboz meghibásodása esetén a térképre kell lyukasztani és azt a célban haladéktalanul jelezni.

## PONTMEGNEVEZÉSEK

A térképen is rajta lesznek, de ezen kívül a célban a napi pontmegnevezések külön is felvehetők.

## RAJT

A rajtba valamennyi napon **kék-fehér** szalagozás vezet. DE! A 2. versenynapon 2 rajt lesz. A 2-es rajtba a célból **sárga** szalagozás lesz. **A 2-es rajtból induló kategóriák a következők: N/W 10 D, N/W 12 C, N/W 14 C, N/W 14 C, F/M 10 D, F/M 12 C**

## RAJTLISTA

Összesített rajtlista a VK-ban, a célban, a napi rajtlisták a rajtokban megtekinthetők.

## RAJTSZÁM

Valamennyi versenyzőnek rajtszámot adunk. Kérjük a rajtszámot jól láthatóan viselni.

## SZÁLLÁS

A Rendezőség a résztvevőknek szállást a parádi iskolában és a Kecskeméti Ifjúsági Táborban biztosít. A szállások a kiadott szállásjegyekkel foglalhatók el.

## SZÁLLÍTÁS

Szállítást az 1., 4. és 5. napon biztosítunk, az előzetesen igénylők részére. Jegyek a buszon válthatók 200 Ft/fő/út áron. (tehát az oda-vissza út 400 Ft.) Az 1. napon a buszok a VK-tól indulnak, de megállnak a kb. 800 m-re lévő Parádi fürdői bazársornál is. (Kecskeméti Tábor) A 4-5. napon a Parádi fürdői bazársortól indulnak a buszok és megállnak a VK-nál.

# KÍSÉRŐ RENDEZVÉNYEK

## HUNGÁRIA KUPA TÁJBRINGA 2005

**Időpont:** 2005. 08. 13–17. (A Hungária Kupa tájfutó verseny 0. napjától a 4. napjáig)

**Versenyformája:** 5 napos összetett tájbringa verseny utolsó napon vadászrajttal.

**Terep:** Középhegységi jellegű szálerdő, néhol meredek hegyoldalakkal, közepes úthálózattal. Az utak legtöbb esetben turisták által gyakran használt, vagy régi erdészeti utak, melyek kerékpárral jól járhatók. A terepen sok helyütt régi felhagyott erdészeti ösvények is találhatóak, melyek kerékpározás szempontjából jelentéktelenek. Ezeket az utakat speciális jelkucscsal jelöltük.

Mivel a terep mindenütt jól járható, ezért a teljes Hungária Kupa alatt az erdőn való átvágás engedélyezett!

A versenyen mindenki a saját felelősségére vesz részt!

A bukósíkok használatát minden futamon kötelező!

Az OB–kon F 35-ös kategória van!!

Kategória	Aug. 13		Aug. 14		Aug. 15		Aug. 16		Aug. 17.	
	Táv	Ep.	Táv	Ep.	Táv	Ep.	Táv	Ep.	Táv	Ep.
F21	22500	13	7500	11	21000	12	16000	13	10000	14
N21, F18 F40	17500	9	5300	9	16000	7	11000	10	7500	8
N14, N40 F14	7500	5	3600	7	6000	5	7500	6	3300	8
Nvft										

„0” idő mindennap 15:00.

Augusztus 13. Pontbegyűjtő OB. Rajtolás: tömegrajttal. VK: Parád Ilona-völgy

Augusztus 14. Sprint OB. Rajtolás: normál 1 perces időközönként. VK: Recsk em-lékpark

Augusztus 15. Egyszemélyes váltó. Rajtolás: 1 perces időközönként duál indítás. VK: Parád Ilona-völgy

Augusztus 16. Középtáv. Rajtolás: Normál 1 perces időközönként. VK: Parád Ilona-völgy

Augusztus 17. Vadászrajt. Rajtolás: Vadászrajttal. VK: Galyatető focipálya.

A napi győztesek pólo díjazásban részesülnek.

A versenyekről bővebb felvilágosítás a tájbringa versenyközpontokban kapható.

## A BUSZSZÁLLÍTÁS MENETRENDJE

	1. nap	4. nap	5. nap
VK-Cél	8:00, 8:45, 9:30	7:30, 8:30, 9:30	7:30, 8:30, 9:30
Cél-VK	12:00, 12:45, 13:30	13:00, 14:00, 15:00	eredményhirdetés után

## TEREPEMUTATÓ/ÉDZÉS

A tereppel való ismerkedésre 08. 13-án lesz lehetőség. Benyomtatott térkép a VK-ban vásárolható, ára: 100 Ft/db. Megközelíthető a 24-es sz. főúton, Parádról Mátraháza felé, a Gyökeres réti parkolóig. A távolság 7 km.

## TEREPJELLEMZŐK

Az 1-3. napi versenyek terepére a markáns, de sok helyütt részletgazdag domborzat jellemző. Több helyen mély vízmosások, horhosok és igen köves területek is megnehezítik a futást. A többnyire szálerdővel borított területek tengerszint feletti magassága 500–900 m között van. A 4–5 napi terepeket az objektumgazdagság jellemzi. A terepen tereplepcsők, letörések, faszénégetők, és kőfalak találhatóak nagy mennyiségben. Változatos, lombos-fenyves erdők 800–850 m-es magasságban helyezkednek el. A Mátrára jellemzően, itt is igen sok a kő. Helyenként aktív erdőművelés folyik, a nyílt részeken erősen felnőtt a fű.

## TISZTÁLKODÁS/ÖLTÖZÉS/WC

A célokban öltözősátrakat, a beérkezett versenyzők részére mosakodási lehetőséget biztosítunk.

Kérjük a kihelyezett mobil WC-eket használni!

## VERSENYORVOS

Dr. Kincses Miklós a verseny ideje alatt a célban elérhető.

## DISZKÓ

**Helyszín:** Parádfürdő, a Cifra istálló mögötti parkolóban, minden este 20 órától



## PARKVERSENY – 2005. 08. 16

**Rendező:** Gyöngyösi Tájfutó Klub

**Program:** Parkverseny F/N 18 év alatti, F/N 18 év feletti és Nyílt kategóriákban

**Nevezési díj:** 400 Ft/fő

**Helyszín:** A Parádfürdői park

**Cél:** 1-3. napi eredményhirdetés helyszíne

„O” idő: 16:00

**Térkép:** Méretarány 1:4000, helyesbítve 2005-ben, mérete 27x15 cm.

**Díjazás:** A kategóriák 1-3. helyezettei oklevelet kapnak.

**Jelentkezés:** A versenyirodán, az 1 és 2. nap céljában

## GYERMEKVERSENY – MINDEN VERSENYNAPON

A napi célok környékén kerül lebonyolításra, F/N 0-2, 3-4, 5-6 és 7-8 éves kategóriákban.

**Nevezési díj:** nincs

**Díjazás:** Minden célbaérkező csemetének édességgel kedveskedünk. A kategóriák 1-6 helyezettei apró ajándékokat kapnak.

**Eredményhirdetés:** Minden versenynap 13 órától a célban.

## 2. MIKROSPRINT „VILÁGBAJNOKSÁG” – 2005. 08. 17

A Hungária Kupa 4. napján délután, a normál verseny után kerül megrendezésre a mikrosprint versenyszám. Aki volt a tavalyi és tavaly előtti Petőfi Kupán már kipróbálhatta ezt a nagyon rövid, de annál izgalmasabb formáját a tájfutásnak. A mikrosprint ugyanúgy zajlik, mint bármilyen más tájfutó verseny, a pályán 10-20 pontot kell érinteni, a különbség csak annyi, hogy a **győztes idő 2 perc 30 mp** körülire van tervezve és a pályák 500-600 m hosszúak! Összesen **két kategória van** - férfi és női - 30 másodperces indítási közzel. A térkép **1:750**-es méretarányú, és mivel ilyen kis méretarányról sokkal több dolgot lehet a térképre vinni **speciális jelkulosokat** is használnunk, elég egyértelműek, a többi jelkulcs a megszokott. A versenyen **bárki indulhat**, nem kell attól félnie, hogy fizikailag megerőltető lenne, mert teljesen sík terpen lesz, és ilyen sűrűn elhelyezett pontok között nem a futótudás fog dönteni... **Versenyszabályok:** Tavaly került megrendezésre a tájfutás ezen ágának az első világbajnoksága, így idén ezt a hagyományt folytatva ez lesz a második Mikrosprint „világbajnokság”!

**Lebonyolítás:** A verseny egy **selejtező**, és egy **döntő** futamból áll. 4 selejtező futam lesz, külön időpontokban, úgy, hogy az aznap korán rajtolók a legelső futamban, míg értelemszerűen a normál verseny vége felé rajtolók a legutolsó futamban vesznek részt. Óránként követik egymást a selejtező futamok. Természetesen a női és férfi selejtezők egyszerre zajlanak, és mindegyik futam ugyanarról a rajthelyről indul. Minden selejtező futamon más pálya lesz, valamint minden futam előtt karantén lesz felállítva, ahonnan nem lehet látni a versenyt, így senki nem láthatja milyen pályát kell lefutnia. A versenyzők 30 másodperces indítási közzel rajtolnak, és egy selejtezőfutam 30 percig tart, tehát összesen egy futamban 60 ember indulhat, az egész versenyre nézve a létszámlimit 240 fő. A rajtkordon két részből áll, és **30 másodperc után kell átlépni** a következőbe, és 30 másodperc múlva már rajt, tehát a megszokott 3 perces kordonban állástól itt

csak 1 percet kell várakozni. **Törölni, élesíteni a kordonokon kívül kell!** Mivel **egy percben 2 belépő időpont** is lesz, ezért mindenki nagyon figyeljen, hogy mikor következnek! A rajtlisták a Hungária Kupa 3. napjától megtekinthetőek lesznek a célban, és a versenyközpontban is. Minden selejtező futam előtt 10 perccel a karanténban kell lennie az összes indulónak, aki késik, vagy kimegy onnan, azt kizárjuk. Az utolsó selejtező futam után 10-15 perccel rögtön kezdődik a döntő ahova minden selejtezőből a legjobb 5 versenyző jut be, és küzdhet meg a **„VILÁGBAJNOKI” CÍMERT!** A selejtezőhöz hasonlóan a döntő előtt is kötelező a karanténban megjelenni.

**Csali pontok:** A két pálya pontjain kívül is lesznek elhelyezve **csali pontok**, hogy még izgalmasabbá tegyük a versenyzést, a kódok minden pont mellett a térképen fel lesznek tüntetve, de ajánljuk mindenkinek a fokozott kódellenőrzést!

**Kamera verseny:** A verseny érdekessége, hogy a pályák úgy lesznek megtervezve, hogy négy kamerával (2 fix, 2 mozgó) **minden versenyző futását föl lehesse venni!** **Nevezés: Korhatártól függetlenül** bárki nevezhet! Nevezni a jelentkezéskor és az első 2 napon a helyszínen (a versenyközpontban) lehet, de érdemes minél előbb nevezni, mert **maximum 240** nevezést fogadunk el. **Nevezési díj:** 500 Ft/fő.

**Térkép:** SDS norma szerint, méretarány: **1:750**, 2 méteres alapszintköz.

**Kategóriák:** Férfi (2:37 perc győztes idő) Női (2:21 perc győztes idő)

**Díjazás:** Világversenyhez méltóan mindkét kategória első 6 helyezettjét díjazzuk. A két kategória győztese elnyeri a 2005-ös év mikrosprint világbajnoka címet!

## MOBILOS PARKVERSENY – 2005. 08. 14

**A verseny rendezője:** KFKI Petőfi SK, a Hungária Kupa 2005 rendezősége támogatásával. Dr. Szlávik Zoltán

**A verseny helyszíne:** Parádfürdő

**Kategóriák:** Női futó, Férfi futó.

**A verseny szabályai:** Új KOREOGRAFIA! Kétfordulós verseny:

1. forduló: Népszerűsítő mobilis sprintverseny és selejtező (16:00-tól folyamatosan)

A verseny első felében egy népszerűsítő jellegű parkverseny keretében lehet kipróbálni a mobilis tájfutást. Sorsolás útján dől majd el, hogy a páros mely tagja futja az A illetve a B pályát. Rajtlista nem készül, indulni folyamatosan lehet (a Rajt-SI dobozzal indul a versenyző). A verseny nem a megszokott váltórendszerben fog zajlani, tehát ha a páros első tagja befutott, akkor nem szükséges rögtön szerepet cserélni és megkezdeni a másik pályát, továbbá a páros tagjainak versenyeidejét sem összegezzük.

2. forduló: Győztesek versenye, döntő (18:30)

A döntő – a győztesek versenye – egy igazán szórakoztató látványosság lesz a közönség számára. Az „A” és a „B” pálya győztesei fognak egymással párbajozni a következő módon: A navigátorok a szálloda teraszán kialakított pódiumon foglalnak helyet és egy-egy zárt fülhallgatót headset-et kapnak. A két navigátor beszélgetése felváltva lesz kihangosítva amíg a döntő tart. A döntő pálya kétkörös lesz, a két futó egyszerre rajtol és a köröket ellentétes sorrendben teljesítik. Az abszolút győztes tehát az, aki előbb fut be. Először a női futók döntőjére kerül sor, majd közvetlenül utána a férfiak küzdelmére majd megtekinteni. A nézők között előre kiosztjuk a döntő térképét, így a navigációt hallgatva térképen követhetik végig a párbaj menetét. **Pályák:** 1. forduló: A és B pálya, amelynek a tervezett győztes ideje 12-12 perc (a telefonköltségeket ennek megfelelően lehet megbecsülni).

2. forduló: C pálya, amelynek a tervezett győztes ideje 10 perc (a telefonkötségeket a rendezőség állja).

**Térkép:** Méretarány 1:4000, helyeshívte 2005-ben.

**Nevezés:** A helyszínen augusztus 13-14-én folyamatosan.

**Nevezési díj:** 800 Ft/pár.

**Egyéb:** A versenyen SPORTRIDENT rendszert alkalmazunk. A befutók hűtött frissítőt kapnak. Azok a versenyzők, akik szeretnék az esti döntőbe jutni, azt a nevezéskor jelezzék. Esetükben a rendezőség figyelné fogja, hogy előtük és utánuk 2 perccel más versenyző ne indulhasson el.

## GPS – 2005.08.14

**Rendező:** Guttmann Zoltán, jelentkezni és GPS készüléket bérelni a SILVA sátonnál lehet.

**Délelőtti program:** GPS-es kincskereső játék, 9-13 óráig folyamatosan lehet jelentkezni, játékidő 120 perc, cél zárás 15 órakor.

**Helyszín:** A Recski Elmékpark – 1. napi verseny helyszíne

**Nevezési díj:** 900 Ft/csapat – a csapatlétszám nincs korlátozva.

**Díjazás:** A győztes csapat kupát és oklevelet kap, a többiek pedig oklevelet, ill. emléklapot.

**Délutáni program:** Kincskereső stratégiai csapatjáték. Tömegrajt 16:30-as kezdettel a parádfürdői Freskó Hotel teraszáról, játékidő 60 perc.

**Díjazás:** Az 1. helyezett csapat minden tagja 1 pár VJ sportszandált és oklevelet, a 2-3. csapat kupát és oklevelet kap.

**Nevezési díj:** 900 Ft/csapat – a csapatlétszám max. 3 fő lehet.

**A 900 Ft-os nevezési díjért mindkét versenyszámban elindulhatnak a csapatok.**

**Eredményhirdetés:** A napi eredményhirdetést megelőzően, 19 óra előtt néhány perccel.

## NÉHÁNY HASZNOS INFORMÁCIÓ

### POSTA

Parád, Kossuth L. u. 140.

Parádfürdő, Pavilon u. 5.

Parádsasvár, Kossuth L.u.10.

Recsk, Várbükki u. 6.

Mátraszentimre, Deák F. u. 1/3.

### BANK/ATM

Parádsasvár, Rákóczi u. 46-48. – Parád Kristály Kft (OTP)

Recsk, Kossuth u. 93 (OTP)

### BENZINKÜT

Parádfürdő, MOL kút. A versenyhelyszínek közelében nincs más tankolási lehetőség.

### GYÓGYSZERTÁR

Platán Gyógyszertár – Parád, Kossuth L. u. 128/A

Fontana Gyógyszertár – Recsk, Várbükki u. 2.

Rózsa Patika – Mátraszentimre, Deák F. u. 13.

Kategória	Táv	Szint	Ell.p.	Distance	Táv	Szint	Ell.p.	Distance	Táv	Szint	Ell.p.	Distance	Táv	Szint	Ell.p.	Distance	Táv	Szint	Ell.p.
F/M 10 D	2000/2900	50/70	6	1800/2400	30/45	6	2200/3400	1350/2400	45/75	5									
F/M 12 C	2 450	80	7	2 500	90	5	2 200	2 900	30	7	2 000	65	7	65	2 000	45/75	5		
F/M 14 B	3 800	120	10	4 300	150	9	4 400	4 000	100	12	3 000	90	12	90	3 000				
F/M 14 C	3 000	50	8	3 100	25	6	3 100	2 500	75	6	2 500	75	6	75	2 500				
F/M 16 B	4 900	180	12	5 400	180	12	5 200	5 400	180	17	3 800	160	8	160	3 800				
F/M 16 C	3 500	80	8	4 000	50	8	4 500	3 800	80	11	3 000	85	6	85	3 000				
F/M 18 A	6 700	230	18	7 100	280	15	6 700	6 800	250	15	4 800	175	11	175	4 800				
F/M 18 B	6 000	200	14	6 200	240	12	6 200	5 900	250	15	4 200	115	9	115	4 200				
F/M 20 A	8 500	240	17	8 800	360	18	8 300	8 100	330	22	5 800	175	12	175	5 800				
F/M 21 A	9 000	290	21	9 700	430	19	9 000	9 900	385	24	6 200	255	11	255	6 200				
F/M 21 B	8 000	240	18	8 300	310	16	8 400	7 400	275	19	5 800	190	11	190	5 800				
F/M 21 BR	4 400	160	13	5 000	210	14	5 000	4 500	190	12	3 600	120	8	120	3 600				
F/M 21 C	5 400	190	11	5 900	130	10	5 700	5 400	185	13	3 900	95	8	95	3 900				
F/M 35 A	8 500	240	17	8 800	360	18	8 300	8 100	330	22	5 800	175	12	175	5 800				
F/M 35 B	6 000	200	14	6 200	240	12	6 200	5 900	250	15	4 200	115	9	115	4 200				
F/M 40 B	6 700	230	18	7 100	280	15	6 700	6 800	250	15	4 800	175	11	175	4 800				
F/M 45 B	4 900	180	12	5 400	180	12	5 200	5 400	180	17	3 800	160	8	160	3 800				
F/M 50 B	4 600	145	11	4 800	160	10	4 500	4 700	145	14	3 400	115	8	115	3 400				
F/M 55 B	4 000	130	11	4 400	120	10	4 500	4 400	130	13	3 300	100	8	100	3 300				
F/M 60 B	3 800	120	10	4 300	150	9	4 400	4 000	100	12	3 000	90	9	90	3 000				
F/M 65 B	3 100	80	10	3 700	115	8	3 500	3 600	75	10	2 900	95	8	95	2 900				
F/M 70 B	3 100	65	8	3 000	100	7	2 850	2 900	75	7	2 200	65	7	65	2 200				
F/M 75 B	2 300	40	6	2 700	50	7	2 750	2 600	40	6	1 800	55	6	55	1 800				
F/M 80 B	2 200	20	5	2 300	20	5	2 100	2 400	30	6	2 400	6	6	6	2 400				

# PROGRAMME

- 13.08** from 09 to 24  
 from 09 Registration in the Event Centre.  
 from 15 Model event, training possibility  
 MTBO – control collection National Championship, Parád,  
 Itona-valley
- 14. 08** from 09 to 13 Hungaria Cup 1st day race in Reesk National Memorial  
 Park  
 from 09 to 15 GPS game  
 from 15 MTBO – sprint National Championship in Reesk National  
 Memorial Park  
 from 16 Mobile phone competition – qualifications, Parádfürdő  
 park  
 from 16:30 GPS játék  
 from 18:30 Mobile phone competition - final, Parádfürdő park  
 from 19 Victory ceremony of daily winners  
 Daily summary, video projection, disco
- 15.08** from 09 to 13 Hungaria Cup 2nd day race in Parád, Itona valley.  
 from 15 MTBO – middle distance National Championship. Parád,  
 Itona-valley  
 from 15 Park competition, Parádfürdő  
 from 19 Victory ceremony of daily winners  
 Daily summary, video projection, disco
- 16.08** from 09 to 13 Hungaria Cup 3rd day race in Parád, Itona valley  
 from 15 MTBO – mass start, "1 leg relay" race. Parád,  
 Itona-valley  
 from 19 Victory ceremony of daily winners  
 Daily summary, video projection, disco
- 17.08** from 09 to 13 Hungaria Cup 4th day race in Mátraszentimre, sport  
 centre  
 continuously 2nd Microsprint WC  
 from 15 MTBO – middle distance competition. Galyatető  
 from 14 Victory ceremony of daily winners in the finish  
 from 19 Daily summary, video projection, disco
- 18.08** from 09 to 13 Hungaria Cup 5th day race in Mátraszentimre, sport  
 centre  
 from 14 Victory ceremony of the 5-day event

## EVENT CENTRE, REGISTRATION

Parád, Elementary School (Parád, Kossuth L.u.123)  
 Open: on 13.08.2005. from 09 to 24, on racing days in the finish, during the com-  
 petition. Entries during the event shall be accepted only to vacant places and shall  
 be charged with extra fee.

Kategória	1. nap / 1st day		2. nap / 2nd day		3. nap / 3rd day		4. nap / 4th day		5. nap / 5th day	
	Táv	Szint	Táv	Szint	Táv	Szint	Táv	Szint	Táv	Szint
NW 10 D	2000/2900	50/70	1800/2400	70/90	1900/2600	35/60	2200/3400	30/45	1350/2400	45/75
NW 12 C	2 200	60	2300	100	2 100	40	2400	30	1900	40
NW 14 B	3 100	80	3700	115	3 500	115	3600	75	2900	95
NW 14 C	2 450	80	2500	90	2 200	55	2900	30	2000	65
NW 16 B	4 050	100	4000	125	3 900	130	4000	135	3100	90
NW 16 C	3 000	50	3100	25	3 100	95	3300	70	2500	75
NW 18 A	4 600	145	4800	160	4 500	140	4700	145	3400	115
NW 18 B	4 000	130	4400	120	4 550	155	4400	130	3300	100
NW 20 A	5 500	180	5700	200	5 450	210	5800	190	4100	150
NW 21 A	6 700	230	7100	280	6 700	290	6800	250	4800	175
NW 21 B	5 000	125	5300	210	5 000	200	5500	190	3600	105
NW 40 B	4 600	145	4800	160	4 500	140	4700	145	3400	115
NW 45 B	4 000	130	4400	120	4 550	155	4400	130	3300	100
NW 50 B	4 050	100	4000	125	3 900	130	4000	135	3100	90
NW 55 B	3 100	80	3700	115	3 500	115	3600	75	2900	95
NW 60 B	3 100	65	3000	100	2 850	85	2900	75	2200	65
NW 65 B	2 300	40	2700	50	2 750	55	2600	40	1800	55
NW 70 B	2 200	40	2300	20	2 100	30	2400	30	1800	55
NW 75 B	2 200	40	2300	20	2 100	30	2400	30	1800	55
NW 80 B	2 200	40	2300	20	2 100	30	2400	30	1800	55
NYT/OPEN T	3 000	45	3800	40	3 400	90	3100	65	2400	80
NYK/OPEN B	5 300	200	4900	150	5 400	220	4400	110	3100	130



## PRIZES/LOTTERY

Daily winners are awarded with marked blue T-shirts.

The winners of the 5 day event are awarded with medals and other prizes. After the victory ceremony on the 5th day, all start numbers will participate in the lottery where valuable gifts, sport equipments are the subjects of the drawing but only for those who are present.

## LOST COMPETITORS

Competitors abandoning the race are kindly requested to register in the finish. The finish can be reached through the following mobile phone number: +36 70 3170095 (can be equally found on the start number).

## RESULTS

The daily and summary results can be viewed during the competition in the finish area continuously and in the evenings in the Event Centre as well as in bigger accommodation places.

## MEALS

In the finish areas buffet and restaurant will be operated. In addition to usual buffet articles 1 dish meals, ice creams, pancakes, and draughted beer will be served

## REFRESHMENT:

Available in the finish area.

## PETS:

Please keep your dogs on leash in the finish area! It is forbidden to take dogs with you to the race.

## COMMERCIAL ACTIVITIES:

Any commercial activities in the finish areas are allowed only with the agreement of the organizers.

## KINDERGARTEN

Kids are welcome in the kindergarten in the finish area every day.

## COURSES/DISTANCES/MAPS

Day	Course setter	Course controller	Map	EC-Finish	Parking-Finish	Finish-Start
1	Attila Lajszner	Zoltán Kiss	1:10000 22x33 cm*	10 km	300	2000/110
			1:15000 24x33 cm			
2	Szilárd Bátor	Imre Urbán	1:10000 31x33 cm*	4 km	800	SI 2200/165
			1:15000 22x33 cm			S2 1300/50
3	Attila Lajszner	Zoltán Kiss	1:10000 22x33 cm*	4 km	800	1450/45
			1:15000 24x33 cm			
4	Gyula Erdélyi	Péter Kéri	1:10000 43x31 cm	22 km	100-500	800/75
			1:10000 43x26 cm			
5	Róbert Goldmann	Péter Kéri	1:10000 43x26 cm	22 km	100-500	400/0

Maps were surveyed in 2005, according to IOF norms, equidistance is 5m.

\*on days 1 to 3 in classes of ages from 10 to 14 and above 40 will have maps with scale 1:10000

Maps shall be collected in the finish area in club sacks and will be distributed to team leaders after the last starts. Maps are not covered but nylon sacks will be available in the starts.

## PARKING

On 14.08 in the mine above the Recsk National Memorial Park.

On 15.08 and 16.08 in the Sandor meadow of Ilona valley. Buses can park on the left of the street in a yard. Parking is in a private area and shall be charged 200 HUF/car. Please follow the organizers instructions.

On 17.08 and 18.08 in Mátraszentimre village parking in front of the cemetery.

## CONTROLS

Controls are equipped with traditional orange/white flag, SI box and puncher. In case of malfunction of the SI box please punch on the map.

## CONTROL DESCRIPTIONS

Control descriptions shall be on the map but can be taken also separately in the finish areas.

## START

Route to the starts will be marked with **blue-white** ribbons. ATTENTION! On Day 2 there will be two starts. Route to the START2-will be marked with **yellow** ribbons. **The following classes will use START2: N/W 10 D, N/W 12 C, N/W 14 C, F/M 10 D, F/M 12 C**

## STARTLISTS

Complete startlist can be found in the event centre, daily start lists can be found in the finish, and the starts.

## START NUMBER

All participants will be given a start number, please wear the numbers.

## ACCOMMODATION

The organizers arrange accommodation in Parad elementary school and in the Kecs-kemeti Youth Camp. Accommodation can be taken with the provided tickets.

## TRANSPORTATION

Transportation is provided on Day 1, 4 and 5 for those who requested in advance. Tickets can be bought for 200 HUF/person/way (return ticket 400 HUF) On Day 1 buses leave from the Event Centre, but will stop at the Bazzars (Kecs-kemet Camp). On Day 4 and 5 buses leave from the Bazzars and stop at the Event Centre.

	Day 1.	Day 4.	Day 5.
EC-Finish	8:00, 8:45, 9:30	7:30, 8:30, 9:30	7:30, 8:30, 9:30
Finish-EC	12:00, 12:45, 13:30	13:00, 14:00, 15:00	after the victory ceremony

## MODEL EVENT/TRAINING

You can taste the terrain on 13.08. Printed maps can be bought in the event centre for 100 HUF. The terrain can be approached on Road 24 from Parad towards Mat-rahaza till the Gyökeres meadow parking. The distance is 7 km.

## TERRAIN

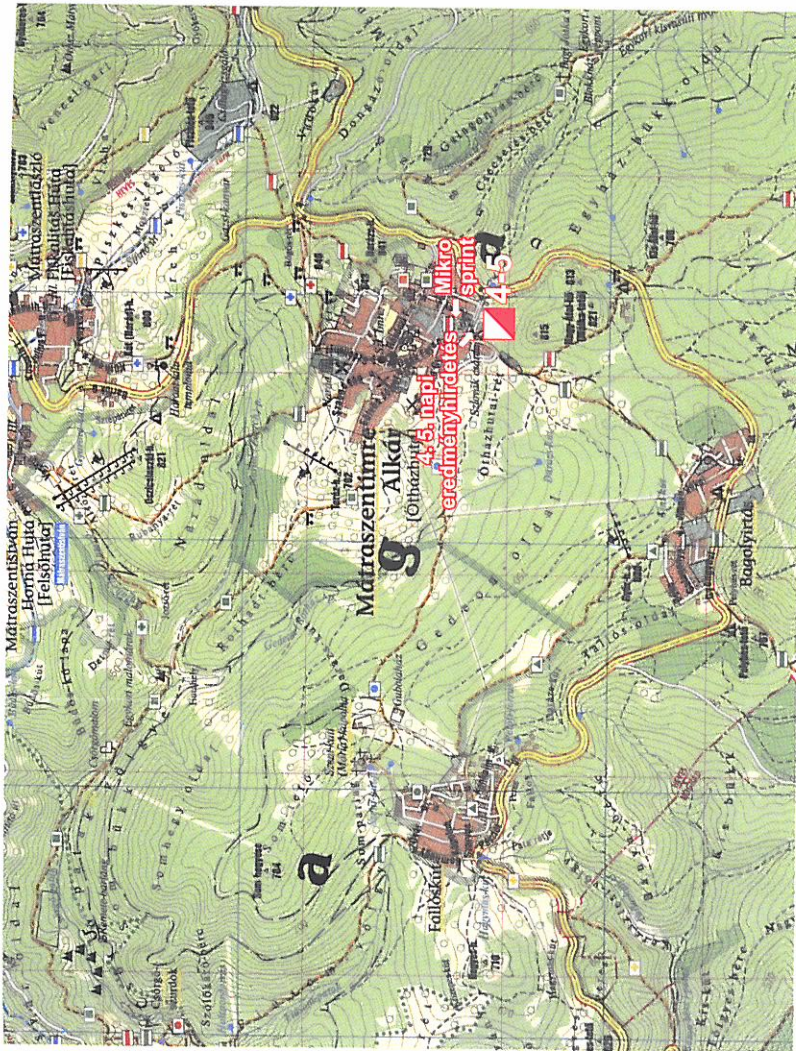
On Days 1 to 3 the terrain is robust mountain at some places with a lot of details. Deep valleys, erosions, gullies and rocky areas make runnability harder. Forests are mostly clear, height of the mountains are between 500 and 900 meters. On Days 4 and 5 the terrain is characterized by a lot of details. A lot of banks, charburning places, stone walls can be found on the terrain. Forests are diverse and at a height of 800-850 meters. Many stones and rocks can be found in the area and there is active forestry operation.

## WASHING/CHANGING/WC

In the finish areas changing tents will be provided and water will be available to wash after the race. Please use the provided mobile toilettes.!

## DOCTOR

Dr. Miklós Kineses is the doctor of the competition and he will be in the finish area.



Heves Megye



Nógrád Megye



Parád



Matraszentimre



Eger



AGRIACOMPUTER





